

KATASTRÁLNÍ MAPA

1:500

Nové Sady u Olomouce

S


VÝŠKOVÝ SYSTÉM : Bpv  
SOÚŘADNICOVÝ SYSTÉM : S-JTSK

OBJEDNATEL




POVODÍ MORAVY, s. p.  
Dřevařská 11, 602 00, Brno

ZHOTOVITEL




DOPRAVOPROJEKT BRNO a.s.  
Kounicova 271/13, 602 00 BRNO

SDRUŽENÍ-MORAVA-OLOMOUC




**HYCO PROJEKT a.s.**  
Prešovská 55, 821 02 BRATISLAVA

AUTORIZACE:



SO 03.4.1

ZPRACOVATEL	ING. ONDŘEJ TICHÝ	<div><div>DOPRAVOPROJEKT BRNO</div><div><div>Kounicova 271/13, 602 00 BRNO</div></div></div>	
HLAVNÍ INŽENÝR PROJEKTU	ING. JOZEF KRČMÁRIK		
ZODPOVĚDNÝ PROJEKTANT	ING. ONDŘEJ TICHÝ		
VYPRACOVAL	ING. ONDŘEJ TICHÝ		
KONTROLOVAL	ING. ONDŘEJ TICHÝ		
NÁZEV AKCE		DATUM	12/2022
Morava, km 230,728-231,934- přírodě blízká PO na pravém břehu a napojení levobřežního ramene		FORMÁT	6x4
		MĚŘITKO	1:500
		Č. ZAKÁZKY	19-036
		ÚČEL	<b>DUSP</b>
NÁZEV OBJEKTU		Č. SOUPRAVY	Č. PŘÍLOHY
SO 03.4.1 - PŘELOŽKA OPTICKÉHO KABELU			
PŘÍLOHA	KATASTRÁLNÍ MAPA		<b>3</b>